

STAROSTWO POWIATOWE
 W SOKOŁOWIE PODLASKIM
 Wydział Geodezji, Kartografii, Katastru
 i Gospodarki Nieruchomościami
 Powiatowy Ośrodek Dokumentacji Geodezyjnej
 i Kartograficznej

W obszarze oznaczonym linią czerwoną..... dokonano aktualizacji treści mapy zasadniczej. Dokumenty z pomiaru uzupełniającego przyjęte do zasobu powiatowego w dniu 08.05.09 i zawiadomiono pod nr 1894/2009/2009

Niniejsza mapa może służyć do celów projektowych. Projektowane obiekty budowlane wymagające pozwolenia na budowę podlegają wytyczeniu i inwentaryzacji powykonawczej przez jednostki uprawnione do wykonywania prac geodezyjnych.
 Sokółów Podlaski, dnia 08.05.2009

z up. Starosty
Leszek Miazkiel
 ZASTĘPCA KIEROWNIKA
 Wydziału Geodezji, Kartografii,
 Katastru i Gospodarki Nieruchomościami




MAPA DO CELÓW PROJEKTOWYCH
 SKALA 1:1000
 Ob. CZERWONKA, WALERÓW, BRZozÓW,
 CHMIELEW, KOL. ZĄBKÓW
 Gm. SOKOŁÓW PODLASKI
 ARK. MAPY NR 264.234.113


"GEOKOMPLEKS"
 KOMPLEKSOWE USŁUGI GEODEZYJNE
 SIENICA KATARZYNA
 ul. Ks. Brzowski 59 08-110 Siedlce
 NIP: 762-186-80-46 REGON: 140952752
 tel. 698-406-106

GEODETA UPRAWNIJONY
mgr inż. Przemysław Sienica
 Uprawnienia GGK Nr 19318

Wykonawca pomiaru uzupełniającego zaktualizował istniejącą treść mapy wg stanu na dzień 14. MAR. 2008 w granicach wskazanej lokalizacji, zgodnie z informacją zainteresowanych użytkowników urządzeń podziemnych. Nie wyklucza się istnienia w terenie również urządzeń podziemnych, które nie zostały zgłoszone do inwentaryzacji orzed zasypaniem, dla których brak było informacji branżowych i nie zostały odnalezione w terenie w czasie inwentaryzacji powykonawczej.

LEGENDA:

-  projektowana zasuwa
-  projektowana sieć wodociągowa
-  blok oporowy

		PHU "CZYSTE ŚRODOWISKO" Wojciech Nowak ul. Budowlana 3C, 08-110 Siedlce, tel. 25 644 40 47	
Tytuł rysunku: Budowa sieci wodociągowej łączącej wieś Czerwonka i Walerów oraz łączącej stację wodociagową i wieś Ząbków			
Lokalizacja: Grunty wsi: Czerwonka, Brzozów, Kol. Ząbków, Chmielew			
Tytuł rysunku: Plan zagospodarowania		Rys.	14
Projektował: mgr inż. Kazimierz Gałazka		Skala:	1:1000.
Opracował: mgr inż. Martyna Niewiadomska		Branża:	Sanitarna
mgr inż. Arkadiusz Domański		Data:	01.2009 r.
inż. Dariusz Sienica			

