




**STAROSTWO POWIATOWE  
W SOKOŁOWIE PODLASKIM**  
Wydział Geodezji, Kartografii, Katastru  
i Gospodarki Nieruchomościami  
Powiatowy Ośrodek Dokumentacji Geodezyjnej  
i Kartograficznej

W obszarze oznaczonym linią czerwoną... dokonano aktualizacji treści mapy... Dokumenty z pomiaru uzupełniające przyjęte do zasobu powiatowego w dniu 08.05.2008 i zarejestrowano pod nr 1894/2008

Niniejsza mapa może służyć do celów projektowych.  
Projektowane obiekty budowlane wymagające pozwolenia na budowę podlegają wytyczeniu i inwentaryzacji powykonawczej przez jednostki uprawnione do wykonywania prac geodezyjnych.  
Sokolów Podlaski, dnia 08.05.2008

z up. Starosty  
*Leszek Miazkiel*  
ZASTĘPCA KIEROWNIKA  
Wydziału Geodezji, Kartografii,  
Katastru i Gospodarki Nieruchomościami

**LEGENDA:**

-  projektowana zasuwa
-  projektowana sieć wodociągowa
-  blok oporowy

**MAPA DO CELÓW PROJEKTOWYCH**

SKALA 1:1000

Ob. CZERWONKA, WALERÓW, BRZOZÓW,  
CHMIELEW, KOL. ZĄBKÓW

Gm. SOKOŁÓW  
ARK. MARIANA



PHU **"CZyste Środowisko"** Wojciech Nowak  
ul. Budowlana 3C, 08-110 Siedlce, tel. 25 644 40 47

"GEOKOMPLEKS"  
KOMPLEKSOWE USŁUGI GEODEZYJNE  
SIENICA KATARZYNA  
ul. Ks. Brzóska 59 08-110 Siedlce  
NIP: 762-186-80-46 REGON: 140952752  
tel. 698-406-106

**GEODETA UPRAWNIONY**  
mgr inż. Przemysław Sienica  
Uprawnienia GGK Nr 19318

264.4 12  
1: 1000

Wykonawca pomiaru uzupełniającego zaktualizował istniejącą treść mapy wg stanu na dzień ..D.2. KWI. 2008 w granicach określonej lokalizacji, zgodnie z informacją zainteresowanych użytkowników urządzeń podziemnych. Nie wyklucza się istnienia w terenie również urządzeń podziemnych, które nie zostały zgłoszone do inwentaryzacji przed zasypaniem, dla których brak było informacji branżowych i nie zostały odnalezione w terenie w czasie inwentaryzacji powykonawczej.

Tytuł rysunku: Plan zagospodarowania		<b>Rys.</b>	<b>7</b>
Projektował: mgr inż. Kazimierz Gałązka		Skala:	1:1000.
Opracował: mgr inż. Martyna Niewiadomska		Branża:	Sanitarna
mgr inż. Arkadiusz Domański inż. Dariusz Sienica		Data:	01.2009 r.