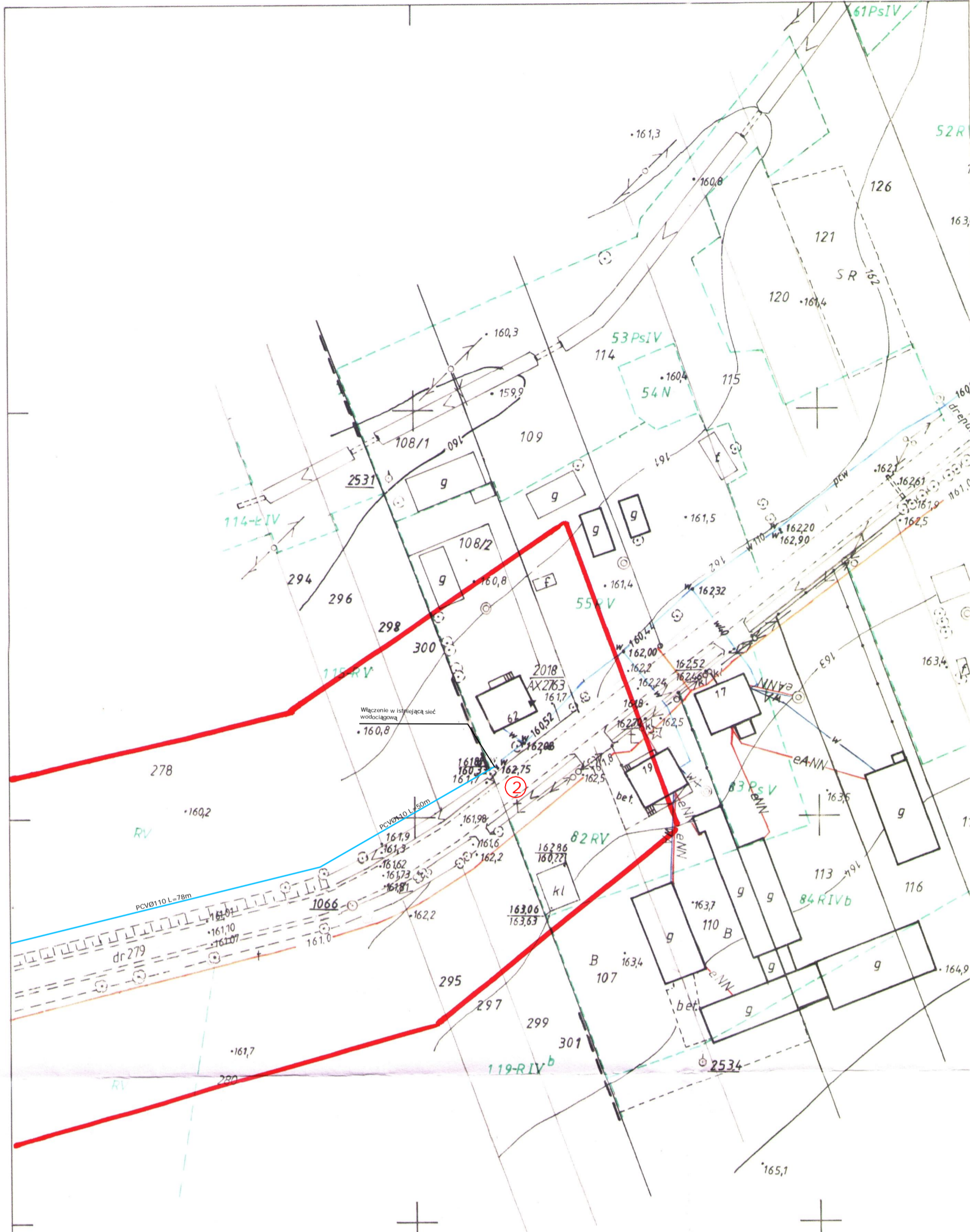


5738000

0008799



### MAPA DO CELÓW PROJEKTOWYCH

SKALA 1:1000

Ob. CZERWONKA, WALERÓW, BRZOZÓW, CHMIELEW, KOL. ZĄBKÓW

Gm. SOKOŁÓW PODLASKI

ARK. MAPY NR 264.412.111

"GEOKOMPLEKS"  
 KOMPLEKSOWE USŁUGI GEODEZYJNE  
 SIENICA KATARZYŃNA  
 ul. Ks. Brzóska 59 08-110 Siedlce  
 NIP: 762-186-80-46 REGON: 140952752  
 tel. 698-406-106

**GEODETA UPRAWNIONY**  
 mgr inż. Przemysław Sienica  
 Uprawnienia GGK Nr 19318

**STAROSTWO POWIATOWE  
 W SOKOŁOWIE PODLASKIM**  
 Wydział Geodezji, Kartografii, Katastru  
 i Gospodarki Nieruchomościami  
 Powiatowy Ośrodek Dokumentacji Geodezyjnej  
 i Kartograficznej

W obszarze oznaczonym linią... dokonano aktualizacji treści mapy zasadniczej. Dokumenty z pomiaru uzupełniającego przyjęte do zasobu powiatowego w dniu 08.05.2009 r. i zarejestrowano pod nr 2894/2009/2009




Niniejsza mapa może służyć do celów projektowych. Projektowane obiekty budowlane wymagające pozwolenia na budowę podlegają wyliczeniu i inwentaryzacji powykonawczej przez jednostki uprawnione do wykonywania prac geodezyjnych.

Sokolów Podlaski, dnia 08.05.2009

z up. Starosty  
 Leszek Miszkiewicz  
 ZASTĘPCA KIEROWNIKA  
 Wydziału Geodezji, Kartografii,  
 Katastru i Gospodarki Nieruchomościami

Wykonawca pomiaru uzupełniającego zaktualizował istniejącą treść mapy wg stanu na dzień 1.1.2008... w granicach określonej lokalizacji, zgodnie z informacją zainteresowanych użytkowników urządzeń podziemnych. Nie wyklucza się istnienia w terenie również urządzeń podziemnych, które nie zostały zgłoszone do inwentaryzacji przed zasypaniem, dla których brak było informacji planowych i nie zostały odnalezione w terenie w czasie inwentaryzacji powykonawczej.

### LEGENDA:

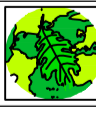
-  projektowana zasuwa
-  projektowana sieć wodociągowa
-  blok oporowy
-  oznaczenie węzła

5737500

0008799

KRONSZTADT 86

**264.412.111**  
**1:1000**

 <b>PHU "CZYSTE ŚRODOWISKO"</b> Wojciech Nowak ul. Budowlana 3C, 08-110 Siedlce, tel. 25 644 40 4	
Tytuł projektu: Budowa sieci wodociągowej łączącej wieś Czerwonka Walerów oraz łączącej stację wodociągową i wieś Ząbków	
Lokalizacja: Grunty wsi: Czerwonka, Brzozów, Kol. Ząbków, Chmielów	
Tytuł rysunku: Plan zagospodarowania	<b>Rys. 3</b>
Projektował: mgr inż. Kazimierz Gałązka	Skala: 1:1000. Branża: Sanitarna
Opracował: mgr inż. Martyna Niewiadomska mgr inż. Arkadiusz Domański inż. Dariusz Sienica	Data: 01.2009 r.