

Uchwała nr XXVIII/183/2017
Rady Gminy Sokółów Podlaski
z dnia 23 marca 2017

w sprawie dostosowania sieci szkół podstawowych i gimnazjów do nowego ustroju szkolnego.


Na podstawie art. 18 ust. 2 pkt 15 ustawy z dnia 8 marca 1990r. o samorządzie gminnym (Dz. U. z 2016r. poz. 446, 1579 i 1948) oraz art. 210 ust.1 ustawy z dnia 14 grudnia 2016r. Przepisy wprowadzające ustawę - Prawo oświatowe (Dz. U. z 2017r. poz. 60), po uzyskaniu pozytywnej opinii kuratora oświaty oraz związków zawodowych uchwała się, co następuje:

§ 1. Uchwała określa:

1. Plan sieci publicznych szkół podstawowych prowadzonych przez Gminę Sokółów Podlaski, a także granice obwodów publicznych szkół podstawowych prowadzonych przez Gminę Sokółów Podlaski, a także inne organy, na okres od dnia 1 września 2017r. do dnia 31 sierpnia 2019 r., który stanowi załącznik 1 do niniejszej uchwały;
2. Plan sieci prowadzonych przez Gminę Sokółów Podlaski publicznych gimnazjów, oraz granice obwodów dotychczasowych publicznych gimnazjów prowadzonych przez Gminę Sokółów Podlaski na okres od dnia 01 września 2017 r. do 31 sierpnia 2019 r., który stanowi załącznik 2 do niniejszej uchwały.
3. Projekt planu sieci publicznych ośmioletnich szkół podstawowych prowadzonych przez Gminę Sokółów Podlaski, a także granice obwodów publicznych ośmioletnich szkół prowadzonych przez Gminę Sokółów Podlaski, od dnia 01 września 2019, który stanowi załącznik 3 do niniejszej uchwały.

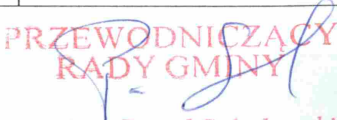
§ 2. Wykonanie uchwały powierza się Wójtowi Gminy Sokółów Podlaski

§ 3. Uchwała wchodzi w życie po upływie 14 dni od dnia ogłoszenia w Dzienniku Urzędowym Województwa Mazowieckiego.

**PRZEWODNICZĄCY
RADY GMINY**

mgr inż. Paweł Sobolewski

Załącznik 1. Plan sieci publicznych szkół podstawowych prowadzonych przez Gminę Sokołów Podlaski, a także granice obwodów publicznych szkół podstawowych prowadzonych przez Gminę Sokołów Podlaski, na okres od dnia 1 września 2017 r. do dnia 31 sierpnia 2019 r.

Lp.	Nazwa szkoły	Adres siedziby szkoły, adresy ewentualnych innych lokalizacji prowadzenia zajęć dydaktycznych, wychowawczych i opiekuńczych	Granice obwodu szkoły na:	
			rok szkolny 2017/2018	rok szkolny 2018/2019
1.	Publiczna Szkoła Podstawowa w Skibniewie	ul. Szkolna 8, Skibniew, 08-300 Sokołów Podlaski	<p>1. w swoich granicach administracyjnych miejscowości: Emilianów, Kostki, Skibniew - Podawce, Skibniew - Kurcze i Pogorzel.</p> <p>2. w granicach administracyjnych Gminy Kosów Lacki miejscowości: Buczyn Dworski, Buczyn Nowy, Buczyn Szlachecki, Dybów, Grzymały, Kutyski, Sągole, Wyszomierz.</p>	<p>1. w swoich granicach administracyjnych miejscowości: Emilianów, Kostki, Skibniew - Podawce, Skibniew - Kurcze i Pogorzel.</p> <p>2. w granicach administracyjnych Gminy Kosów Lacki miejscowości: Buczyn Dworski, Buczyn Nowy, Buczyn Szlachecki, Dybów, Grzymały, Kutyski, Sągole, Wyszomierz.</p>
2.	Publiczna Szkoła Podstawowa w Grochowie	ul. Władysława Rawicza 1, Grochów 08-300 Sokołów Podlaski	<p>w swoich granicach administracyjnych miejscowości: Czerwonka, Justynów, Kosierady Wielkie, Krasów, Walerów, Węże, Dolne Pole, Brzozów, Brzozów – Kolonia, Chmielew, Grochów Szlachecki, Grochów Włociański, Karolew, Dąbrowa, Przywózki, Bachorza, Karlusin, Krasnodęby-Kasmy, Krasnodęby-Sypytki, Bartosz, Żanecin, Dziegietnia, Dziegietnia-Kolonia.</p>	<p>w swoich granicach administracyjnych miejscowości: Czerwonka, Justynów, Kosierady Wielkie, Krasów, Walerów, Węże, Dolne Pole, Brzozów, Brzozów – Kolonia, Chmielew, Grochów Szlachecki, Grochów Włociański, Karolew, Dąbrowa, Przywózki, Bachorza, Karlusin, Krasnodęby-Kasmy, Krasnodęby-Sypytki, Bartosz, Żanecin, Dziegietnia, Dziegietnia-Kolonia</p>
3.	Publiczna Szkoła Podstawowa w Nowej Wsi	ul. Szkolna 2, Nowa Wieś 08-300 Sokołów Podlaski	<p>w swoich granicach administracyjnych miejscowości: Nowa Wieś, Wólka Miedzyńska, Budy Kupientyńskie, Ząbków, Ząbków - Kolonia, Łubianki, Podkupientyn, Podrogów, Wyrąb, Przeździatka-Kolonia.</p>	<p>w swoich granicach administracyjnych miejscowości: Nowa Wieś, Wólka Miedzyńska, Budy Kupientyńskie, Ząbków, Ząbków - Kolonia, Łubianki, Podkupientyn, Podrogów, Wyrąb, Przeździatka-Kolonia.</p>


**PRZEWODNICZĄCY
RADY GMINY**
 mgr inż. Paweł Sobolewski

Załącznik 2. Plan sieci prowadzonych przez Gminę Sokołów Podlaski publicznych gimnazjów oraz granice obwodów dotychczasowych publicznych gimnazjów od dnia 1 września 2017 r. do dnia 31 sierpnia 2019 r.

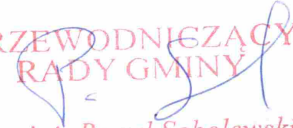
Lp.	Nazwa szkoły	Adres siedziby szkoły, adresy ewentualnych innych lokalizacji prowadzenia zajęć dydaktycznych, wychowawczych i opiekuńczych	Granice obwodu szkoły na	
			rok szkolny 2017/2018	rok szkolny 2018/2019
1.	Publiczne Gimnazjum w Skibniewie	ul. Szkolna 8, Skibniew, 08-300 Sokołów Podlaski	<p>1. w swoich granicach administracyjnych miejscowości: Skibniew-Kurcze, Skibniew-Podawce, Emilianów, Pogorzelski, Kostki, Budy Kupieckie, Podkupientyn, Nowa Wieś, Wólka Miedzyńska, Przeździatka-Kolonia, Ząbków, Ząbków – Kolonia, Łubianki, Podrogów, Wygrab.</p> <p>2. w granicach administracyjnych Gminy Kosów Lacki miejscowości: Buczyn Dworski, Buczyn Nowy, Buczyn Szlachecki, Dybów, Grzymały, Kutyski, Sągole, Wyszomierz.</p>	<p>1. w swoich granicach administracyjnych miejscowości: Skibniew-Kurcze, Skibniew-Podawce, Emilianów, Pogorzelski, Kostki, Budy Kupieckie, Podkupientyn, Nowa Wieś, Wólka Miedzyńska, Przeździatka-Kolonia, Ząbków, Ząbków – Kolonia, Łubianki, Podrogów, Wygrab.</p> <p>2. w granicach administracyjnych Gminy Kosów Lacki miejscowości: Buczyn Dworski, Buczyn Nowy, Buczyn Szlachecki, Dybów, Grzymały, Kutyski, Sągole, Wyszomierz.</p>
2.	Publiczne Gimnazjum w Grochowie	ul. Władysława Rawicza 1, Grochów 08-300 Sokołów Podlaski	<p>w swoich granicach administracyjnych miejscowości: Czerwonka, Justynów, Kosierady Wielkie, Krasów, Walerów, Węże, Dolne Pole, Brzozów, Brzozów – Kolonia, Chmielew, Grochów Szlachecki, Grochów Włociański, Karolew, Dąbrowa, Przywózki, Bachorza, Karlusin, Krasnodęby-Kasmy, Krasnodęby-Spytki, Bartosz, Żanecin, Dziegietnia, Dziegietnia-Kolonia,</p>	<p>w swoich granicach administracyjnych miejscowości: Czerwonka, Justynów, Kosierady Wielkie, Krasów, Walerów, Węże, Dolne Pole, Brzozów, Brzozów – Kolonia, Chmielew, Grochów Szlachecki, Grochów Włociański, Karolew, Dąbrowa, Przywózki, Bachorza, Karlusin, Krasnodęby-Kasmy, Krasnodęby-Spytki, Bartosz, Żanecin, Dziegietnia, Dziegietnia-Kolonia,</p>

PRZEWODNICZĄCY
RADY GMINY

mgr inż. Paweł Sobolewski

Załącznik 3. Projekt planu sieci publicznych ośmioletnich szkół podstawowych prowadzonych przez Gminę Sokołów Podlaski, a także granice obwodów publicznych ośmioletnich szkół podstawowych prowadzonych przez Gminę Sokołów Podlaski, od dnia 1 września 2019 r.

Lp.	Nazwa szkoły	Adres siedziby szkoły, adresy ewentualnych innych lokalizacji prowadzenia zajęć dydaktycznych, wychowawczych i opiekuńczych	Projekt granic obwodu szkoły od dnia 1 września 2019 r.
1.	Publiczna Szkoła Podstawowa w Skibniewie	ul. Szkolna 8, Skibniew 08-300 Sokołów Podlaski	1. w swoich granicach administracyjnych miejscowości: Emilianów, Kostki, Skibniew - Podawce, Skibniew - Kurcze i Pogorzel. 2. w granicach administracyjnych Gminy Kosów Lacki miejscowości: Buczyn Dworski, Buczyn Nowy, Buczyn Szlachecki, Dybów, Grzymały, Kutyski, Sągole, Wyszomierz
2.	Publiczna Szkoła Podstawowa w Grochowie	ul. Władysława Rawicza 1, Grochów 08-300 Sokołów Podlaski	w swoich granicach administracyjnych miejscowości: Czerwonka, Justynów, Kosierady Wielkie, Krasów, Walerów, Węże, Dolne Pole, Brzozów, Brzozów – Kolonia, Chmielew, Grochów Szlachecki, Grochów Włociański, Karolew, Dąbrowa, Przywózki, Bachorza, Karlusin, Krasnodęby-Kasmy, Krasnodęby-Sypytki, Bartosz, Żanecin, Dziegietnia, Dziegietnia-Kolonia.
3.	Publiczna Szkoła Podstawowa w Nowej Wsi	ul. Szkolna 2, Nowa Wieś 08-300 Sokołów Podlaski	w swoich granicach administracyjnych miejscowości: Nowa Wieś, Wólka Miedzyńska, Budy Kupientyńskie, Ząbków, Ząbków - Kolonia, Łubianki, Podkupientyn, Podrogów, Wyrąb, Przeździatka-Kolonia.


PRZEWODNICZĄCY
RADY GMINY
 mgr inż. Paweł Sobolewski