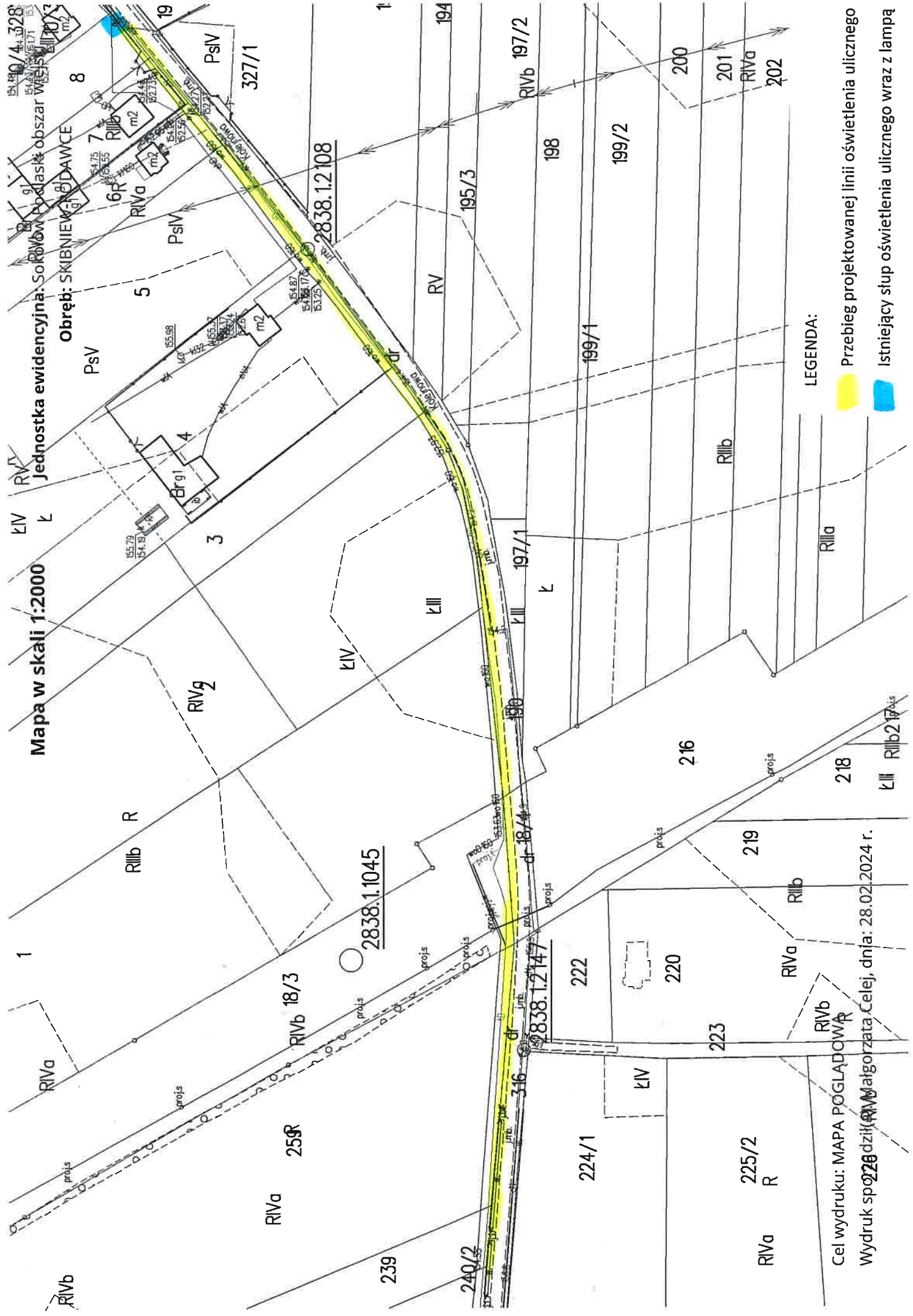




Mapa w skali 1:2000



LEGENDA:

-  Przebieg projektowanej linii oświetlenia ulicznego
-  Istniejący słup oświetlenia wraz z lampą

Cel wydruku: MAPA POGŁĄDOWA
Wydruk sporządzony w ramach projektu, dnia: 28.02.2024 r.