



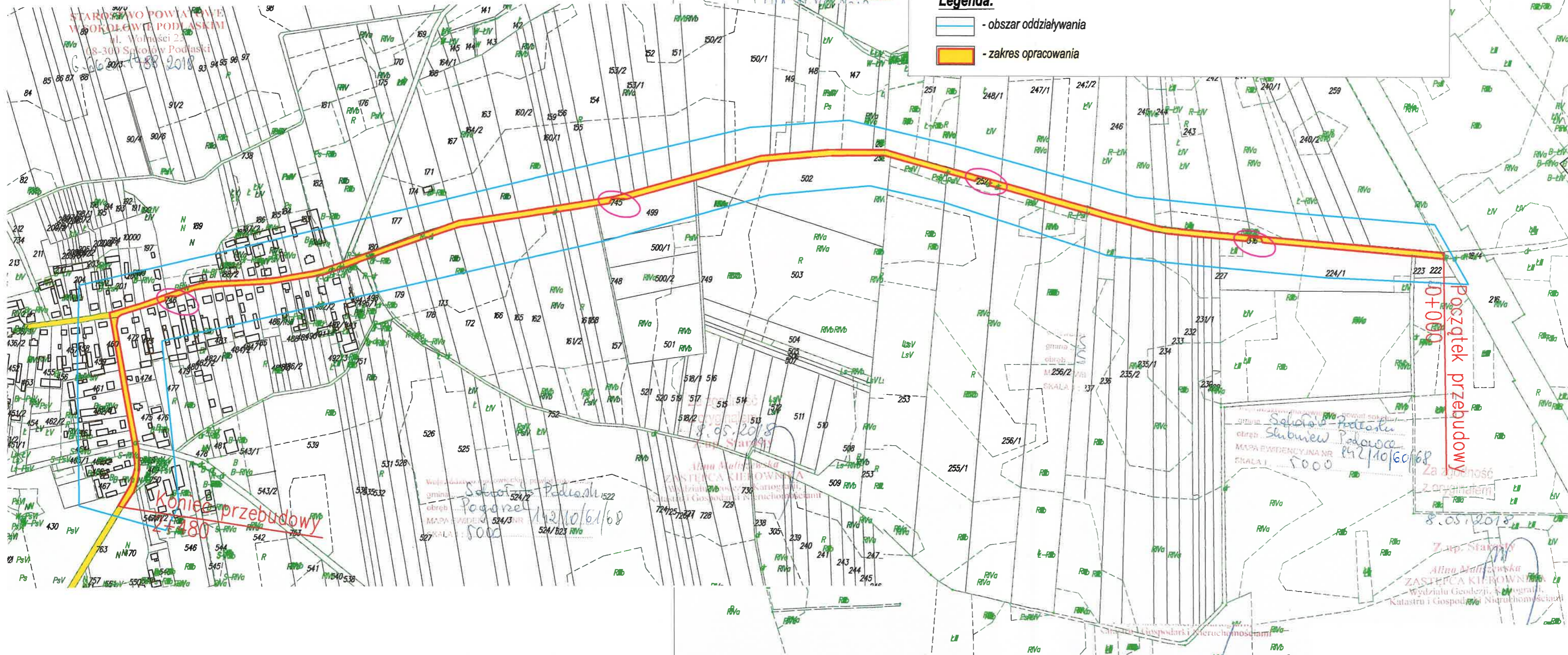
MIE PODLASKIM
Jedności 23
Kotów Podlaski

1.11.2018

**PRZEBUDOWA DROGI GMINNEJ NR 390704W NA ODCINKU
SKIBNIEW-PODAWCE - POGORZEL, GM. SOKOŁÓW PODLASKI.
SKALA 1:5000**

Legenda:

-  - obszar oddziaływania
-  - zakres opracowania



STAROSTWO POWIATOWE
W SOKOŁOWIE PODLASKIM
ul. Wolności 23
08-300 Sokółów Podlaski

1.11.2018

STAROSTWO POWIATOWE
W SOKOŁOWIE PODLASKIM
ul. Wolności 23
08-300 Sokółów Podlaski

8.05.2018

8.05.2018

Starostwo Powiatowe
Sokółów Podlaski
MAPA EWIDENCYJNA NR
SKALA 1:5000

Za zgodność
z oryginałem
8.05.2018

Zap. Starosta
Alina Maliszewska
ZASTĘPCA KIEROWNIKA
Wydziału Geodezji i Katastru i
Gospodarki Nieruchomościami

Koniec przebudowy
+480

Początek przebudowy
0+000