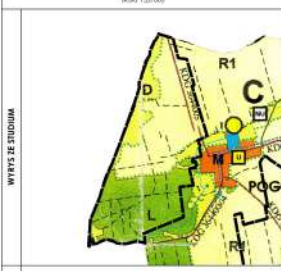


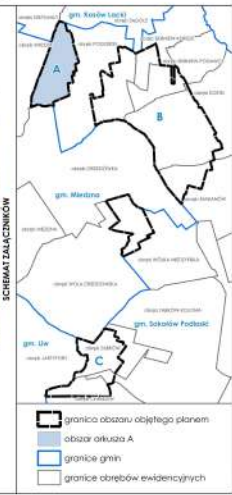


ARKUSZ A

WYKONANO W STUDIO ARCHITECTONICUM I OBSERWACJI ZAGOSPODAROWANIA PRZESTRZENNEGO GMINY SOKÓLKÓW PODLASKI Z ZAKŁADU ARCHITECTONICUM W WARSZAWIE
 Rada Gminy Sokółki Podlaski z dnia 27 kwietnia 1997 r. (zmianowa Uchwała nr VIII/2011/Rada Gminy Sokółki Podlaski z dnia 13 marca 2015 r. Zmianowa Zarządzeniem Wojewody Mazowieckiego z dnia 20 grudnia 2019 r. Zmianowa Zarządzeniem Wojewody Mazowieckiego z dnia 14 marca 2022 r. oraz uchwała nr LXV/2023/Rada Gminy Sokółki Podlaski z dnia 26 kwietnia 2023 r.)
 SKALA 1:20000



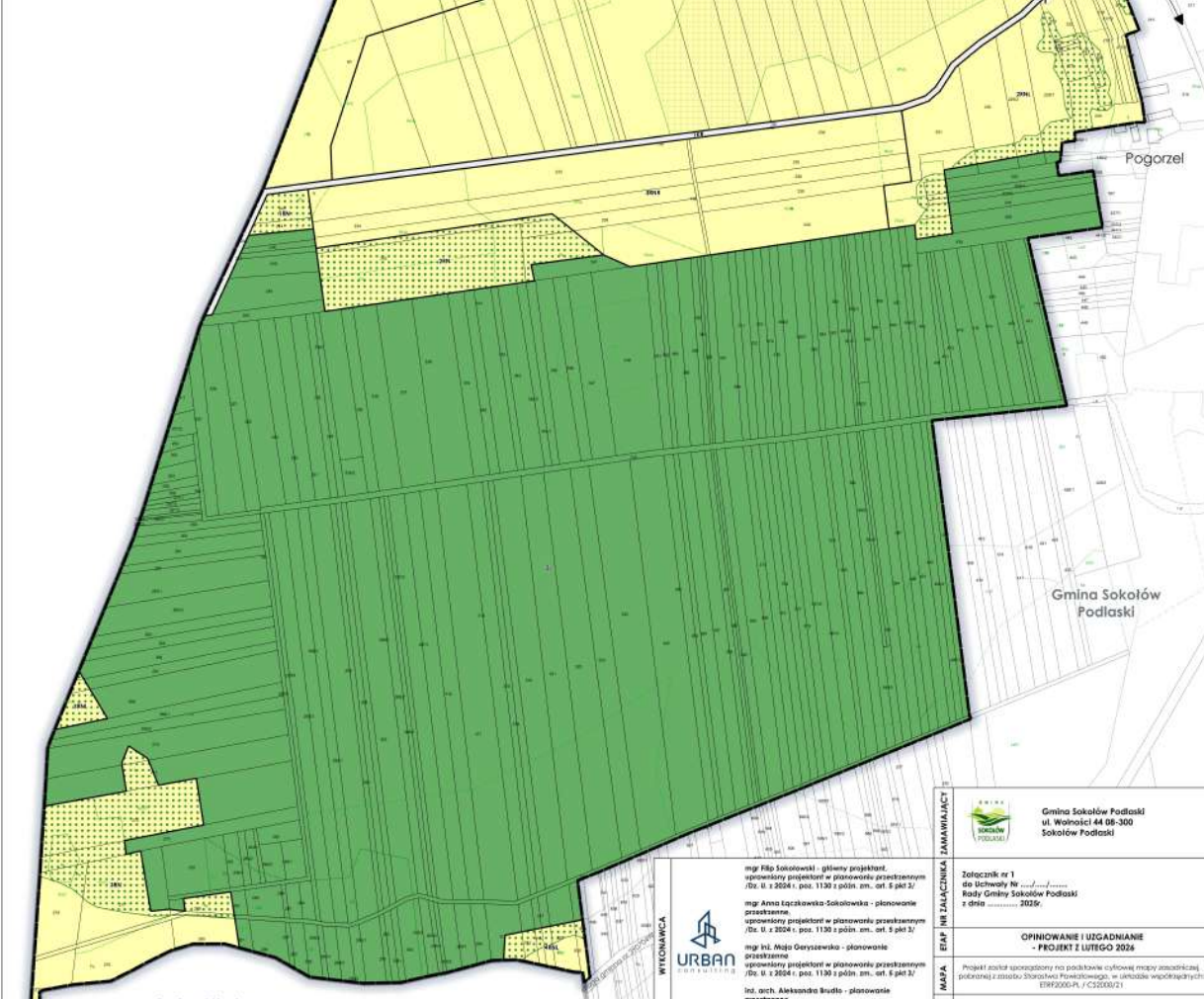
- I. OZNACZENIA BĄDĄCE USTALENIAMI OBOWIĄZUJĄCYMI PLANU:**
1. **Oznaczenia ogólne**
- granicz obszaru objętego planem
 - linie rozgraniczające tereny o różnym przeznaczeniu lub różnych warunkach zagospodarowania
 - symbol cyfrowy - numer terenu
 - symbol literowy - przeznaczenie terenu
2. **Oznaczenia określające warunki, zasady i standardy kształtowania zabudowy i zagospodarowania terenu**
- wymiar w metrach
3. **Oznaczenia określające zasady ochrony dziedzictwa kulturowego i zabytków, w tym zabytków kulturowych**
- strefa objęta ochroną archeologiczną dla stanowisk ujętych w ewidencji zabytków
4. **Przeznaczenie terenu**
- KDL teren drogi lokalnej
 - KR teren komunikacji drogowej wewnętrznej
 - RN teren rolnictwa z zakazem zabudowy
 - RNR teren gruntów ornych oraz upraw
 - RNL teren łąki pastwisk
 - L teren lasu
- II. OZNACZENIA INFORMACYJNE, NIEBĄDĄCE USTALENIAMI OBOWIĄZUJĄCYMI PLANU:**
- grunty o znaczeniu ochronnym na podstawie przepisów odrębnych
 - stelań brzoźpola i przywadna
 - krzyż przydrożny
 - wody na terenach o innym przeznaczeniu
 - granicz gmin
- Cały obszar planu znajduje się w granicach Ochrony Wód Podziemnych nr 215, Substancja warzawka



Gmina Miedzna

OSTATNIA PLANU

Cały obszar planu znajduje się w granicach Ochrony Wód Podziemnych nr 215, Substancja warzawka



Gmina Miedzna

Gmina Sokółki Podlaski
 ul. Wolności 141 08-300 Sokółki Podlaski

Załącznik nr 1
 do Uchwały Nr Rady Gminy Sokółki Podlaski z dnia 2024 r.

OPINOWANIE I UZGADNIANIE
 - PROJEKT I LUTEGO 2024

mgr Filip Sokółowski - główny projektant, uprawniony projektant w planowaniu przestrzennym /Dz. U. z 2024 r. poz. 1130 z późn. zm., art. 6 pkt 2/
 mgr Anna Łączkowska-Sokolowska - planowanie przestrzenne, uprawniony projektant w planowaniu przestrzennym /Dz. U. z 2024 r. poz. 1130 z późn. zm., art. 6 pkt 2/
 mgr inż. Aneta Gęszczyńska - planowanie przestrzenne, uprawniony projektant w planowaniu przestrzennym /Dz. U. z 2024 r. poz. 1130 z późn. zm., art. 6 pkt 2/
 inż. arch. Aleksandra Buda - planowanie przestrzenne
 mgr Agnieszka Golik - prognoza oddziaływania na środowisko

SKALA MAPA 1:2000

0 20 40 60 80 100 m



WYKONANIE